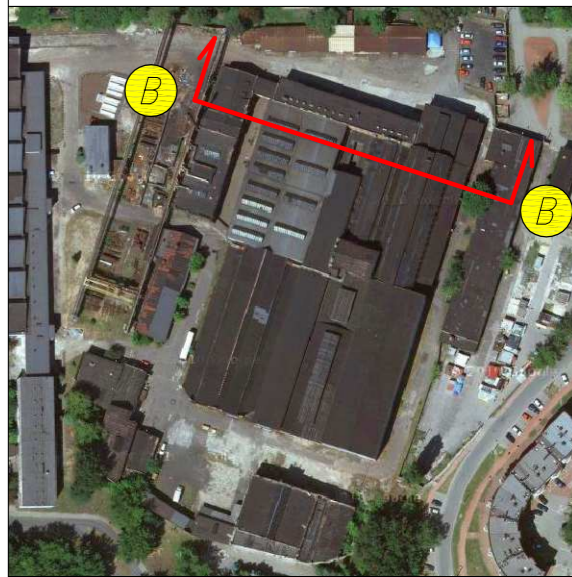




Orientacja:



Układ współrzędnych: 2000/6
Układ wysokości: Kronsztadt '86

Obiekt	DEFUM, Dąbrowa Górnicza, przy ul. Kolejowej		
Projekt	Inwentaryzacja architektoniczna metodą skaningu laserowego	Data	12.2015
		Skala	1:200
Nazwa rysunku	Przekrój B-B'	Nazwa pliku: DEFUM_przekroje.dwg	
Opracowanie	mgr inż. Szymon Kubista, mgr inż. Michał Stępień, mgr inż. Robert Modliński, Paweł Napiński		


 PUH "GeoCad" Sp. z o.o.
 ul. Krucza 62 ; 40-756 Katowice
 tel./fax +48 32 252 93 55
 geocad@geocad.katowice.pl
 www.geocad.katowice.pl


GEODETA UPRAWNIONY
 zaśw. nr 7935
MGR INŻ. WOJCIECH DULCZEWSKI
 40-756 Katowice, ul. Krucza 62
 tel./fax 032 252-93-55, tel. 601 417 809
 mgr inż. Wojciech Dulczewski
 geodeta uprawniony